

Fiche d'Accessibilité

CPAS d'Uccle

860 Chaussée d'Alseberg – 1180 Bruxelles

02 370 75 11 – cpasuccl@cpasuccl.be

Le CPAS d'Uccle vous encourage à venir en transport en commun et vous propose de prendre connaissance de tous les moyens qui sont à votre disposition.

Depuis la marche à pied jusqu'au train, vous trouverez de nombreuses possibilités car notre CPAS est situé sur un axe régional principal. (Ci-dessous, les liens URL, les plans et les lignes détaillées)

Nous vous invitons également à communiquer cette fiche d'accessibilité à vos visiteurs.

1. À Pied

Plus que jamais, la marche est le moyen de transport le plus simple, le moins cher, certainement le moins dangereux et le meilleur pour la santé. Par ailleurs, Uccle est une commune des plus agréables à découvrir à pied.

Idéalement placé sur la Chaussée d'Alseberg, à proximité du « Globe » et de la Gare de Calevoet, le CPAS est facilement accessible.

Bruxelles Mobilité édite une **carte piéton** reprenant différents itinéraires particulièrement adaptés à la marche (et au Vélo)

<http://www.aquaterre.be/fr/cartographie/portfolio-cartographie/?project=19>



2. À Vélo :

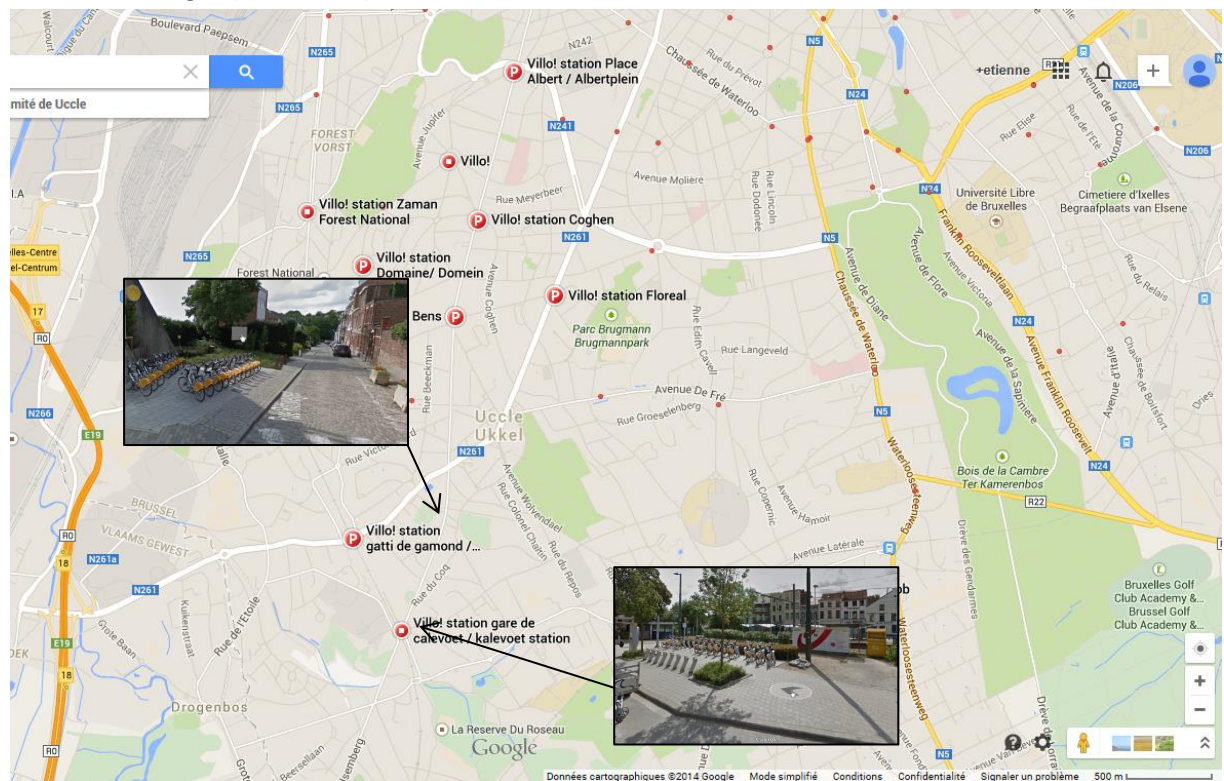
Bruxelles Mobilité édite une carte Vélo reprenant différents itinéraires adaptés :

<http://www.mobielbrussel.irisnet.be/static/attachments/articles/na/10/VELOS%20ETAT%20DES%20LIEUX%20DES%20ICR%2016-06-2014.pdf>

Un parking vélo, accessible à tous les visiteurs, est disponible à l'arrière du CPAS.

Infrastructures : Stations Villo! à proximité :

- Calevoet (liaison train tram bus)
- Rittweger (liaison bus)



3. Transports en commun :

Grâce au vaste réseau de transports en commun (train, tram et bus), le CPAS est facilement accessible de partout.

- Gare de Calevoet : ligne de train Nivelles/Bruxelles/Antwerpen ; ligne 60 (Bus) ou ligne 40 (Bus TEC)
- Arrêt Rittweger ou Trois Arbres : ligne 51 (Tram) ou ligne 43 (Bus)
- Arrêt Globe : Ligne 4, ligne 97 (Trams) ou ligne 98 (Bus)

Itinéraires STIB : <https://www.stib-mivb.be/reisweg-itineraire.html?l=fr#>

Horaires SNCB : <http://www.belgianrail.be/fr> ou <http://www.railtime.be>

Itinéraires TEC : <http://www.infotec.be/Medeplacer/Rechercheditin%C3%A9raire.aspx>

4. Voiture :

Deux emplacements visiteurs sont prévus au CPAS.

Dans certains secteurs d'Uccle, le stationnement est en zone payante ou zone bleue, toutefois l'environnement immédiat du CPAS est hors de ces zones.

<http://www.uccle.be/administration/gestion-des-zones-horodateurs/Centre%20Plan%20habitants%20-%20zone%20bleue%202.pdf>

Cambio : Une station Cambio se trouve à proximité du CPAS d'Uccle : Place Danco n°13

Carte d'Uccle :

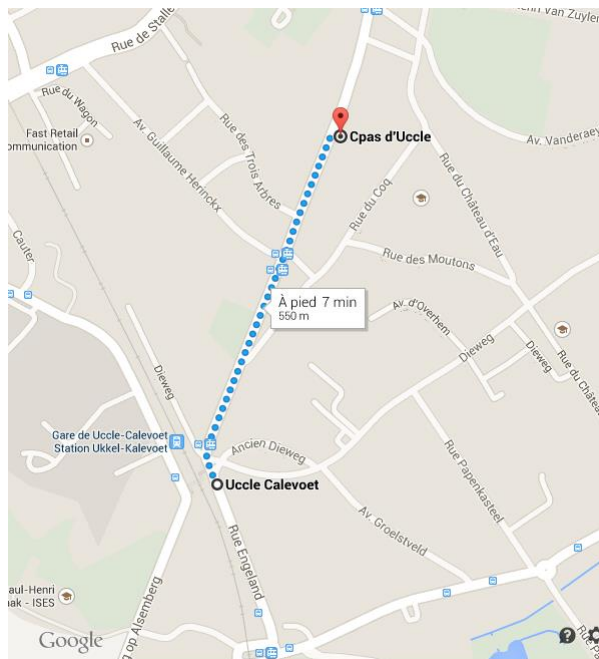
http://www.cambio.be/cms/carsharing/fr/2/stdws_info/stationen/stadtteil/825.html

Taxi : Une station Taxi se trouve Place Danco

5. Rejoindre le CPAS à pied à partir des Arrêts, Gare, Stations Villo!, Station de Taxi

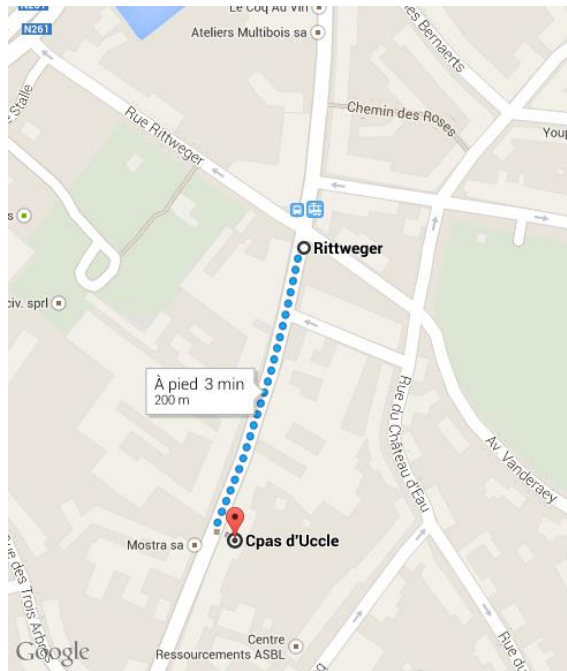
Gare de Calevoet :

- ligne de train
Nivelles/Bruxelles
Antwerpen/Bruxelles
- ligne 60 (Bus)
- ligne 40 (Bus TEC)
- station Villo!



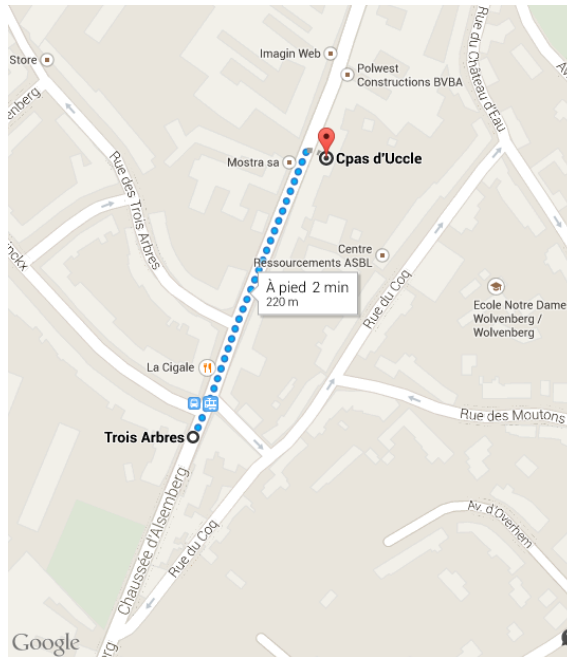
Arrêt Rittweger :

- ligne 51 (Tram)
- ligne 43 (Bus)
- station Villo!



Arrêt Trois Arbres :

- ligne 51 (Tram)
- ligne 43 (Bus)



Arrêt Globe / Place Danco :

- Ligne 4 (Tram)
- ligne 97 (Tram)
- ligne 98 (Bus)
- station Taxi
- station Cambio

